



aua / T



Seysses

P.L.U.

Plan Local d'Urbanisme

Révision 1 du PLU

**Approuvée par Délibération du Conseil Municipal
du 26 février 2020**

3 - PIÈCES RÉGLEMENTAIRES

3.5. LISTE DU PATRIMOINE BÂTI À PROTÉGER (L 151-19 DU CU)

Article L151-19






- Modifié par [LOI n°2016-1087 du 8 août 2016 - art. 81](#)






Le règlement peut identifier et localiser les éléments de paysage et identifier, localiser et délimiter les quartiers, îlots, immeubles bâtis ou non bâtis, espaces publics, monuments, sites et secteurs à protéger, à conserver, à mettre en valeur ou à requalifier pour des motifs d'ordre culturel, historique ou architectural et définir, le cas échéant, les prescriptions de nature à assurer leur préservation leur conservation ou leur restauration. Lorsqu'il s'agit d'espaces boisés, il est fait application du régime d'exception prévu à l'article L. 421-4 pour les coupes et abattages d'arbres.

1 - Liste et illustration du patrimoine identifié

Liste du patrimoine bâti à protéger (L 151-19 du CU)

N° photo	Description du bâti	Réf. cadastrale	Adresse	Photos
1	Portail du Château de Seysses Piliers, grille, statues Propriété privée	AH n°83	14 place de la Libération	
2	Ancienne gare de Seysses Gare désaffectée Propriété privée	AD n°67	190 chemin de la Saudrune	
3	Portail Piliers, grille Propriété privée	AH n°89	1 rue du Vieux Chemin Français	
4	Mur Mur de briques et galets Propriété privée	AH n°89	1 rue du Vieux Chemin Français	
5	Presbytère Propriété privée	AN n°160	impasse du Château	

N° photo	Description du bâti	Réf. cadastrale	Adresse	Photos
6	Calvaire en ferronnerie Propriété communale	AB n°58	route de Toulouse	
7	Portail Piliers, grille Propriété privée	AC n°4	405 route de Toulouse	
8	Maison particulière Façade Propriété privée	AH n° 13	49 rue du Général de Gaulle	
9	Dépendance Mur de briques Propriété privée	AK n°110	80 chemin de Couloume	
10	Calvaire en ferronnerie Propriété communale	Pas de références cadastrales	Intersection Chemin de Couloume/Rte de Fonsorbes	

N° photo	Description du bâti	Réf. cadastrale	Adresse	Photos
11	Calvaire en ferronnerie Propriété communale	AI n°3	600 route de Fonsorbes	
12	Piliers Piliers en briques d'un ancien portail Propriété privée	AH n°181	rue du Parc	
13	Piliers Piliers en briques d'un ancien portail Propriété privée	AH n°52	rue du Parc/ chemin du Château d'Eau	
14	Canal de Saint-Martory Rigole d'écoulement du Canal Propriété départementale	AH n°4	rue du Parc - Lascapelles	
15	Ancien transformateur Construction en appareillage de brique Propriété privée	AA n° 121	Boulbènes des pylônes	

N° photo	Description du bâti	Réf. cadastrale	Adresse	Photos
16	Portail Piliers, grille Propriété privée	AH n°181	chemin du Château d'Eau	
17	Portail Piliers Propriété privée	AH n°181	chemin du Château d'Eau	
18	Canal de Saint-Martory Écluse Propriété départementale	AB n°40	chemin du Château d'Eau	
19	Canal de Saint-Martory Pont Propriété départementale	AB n°40	chemin du Château d'Eau	
20	Portail Piliers, grille Propriété privée	AK n°110	10 route de Fonsorbes	






N° photo	Description du bâti	Réf. cadastrale	Adresse	Photos
21	Maison particulière Façade Propriété privée	AH n°175	41 rue du Général de Gaulle	
22	Maison particulière et dépendances	AH n°174	13 impasse de la Canalette	
23	Maison particulière Façade Propriété privée	AN n°3	36 rue du Général de Gaulle	
24	Dépendance Mur de brique et galets Propriété privée	AI n°84	À côté du n° 110 route de Fonsorbes	
25	Dépendance Pilastre Propriété privée	AK n°110	80 chemin de Couloume	

N° photo	Description du bâti	Réf. cadastrale	Adresse	Photos
26	Maison particulière Façade Propriété privée	AH n°76	1 rue du Général de Gaulle	
27	Maison particulière Façade Propriété privée	AH n°75	3 rue du Général de Gaulle	
28	Ancienne école Façade Propriété privée	AN n°111	8 rue du Général de Gaulle	
29	Maison particulière Façade - œil de bœuf Propriété privée	AN n°106	16 bis rue du Général de Gaulle	
30	Maison particulière Façade Propriété privée	AN n°11	24 rue du Général de Gaulle	

N° photo	Description du bâti	Réf. cadastrale	Adresse	Photos
31	Portail Piliers, grille Propriété privée	AN n°10	26 rue du Général de Gaulle	
32	Portail Portail sous voute en briques et galets Propriété privée	Entre parcelles AH n° 142 et 143	5 impasse de la Canalette	
33	École Saint-Roch Façade Propriété privée	AN n°252	6 rue du 11 novembre	
34	Mairie Façade Propriété communale	AN n°111	10 place de la Libération	
35	Lavoir Lavoir en pierre recouvert d'enduit Propriété communale	AN n°295	rue Savignol	

N° photo	Description du bâti	Réf. cadastrale	Adresse	Photos
36	Fontaine Fontaine en pierres Propriété communale	AN n°297	Parc de la Bourdette	
37	Fontaine Fontaine en fonte Propriété communale	AN n°297	Parc de la Bourdette	
38	Bains douches Façade Art Déco Propriété communale	AN n°328	rue Savignol	
39	Plaque de direction Plaque en métal ouvragé Propriété communale	AN n°314	11 avenue Marie Curie	
40	Piliers Piliers monumentaux en briques Propriété communale	AN n°274	Croisement RD 15/ Rue du Calvaire	

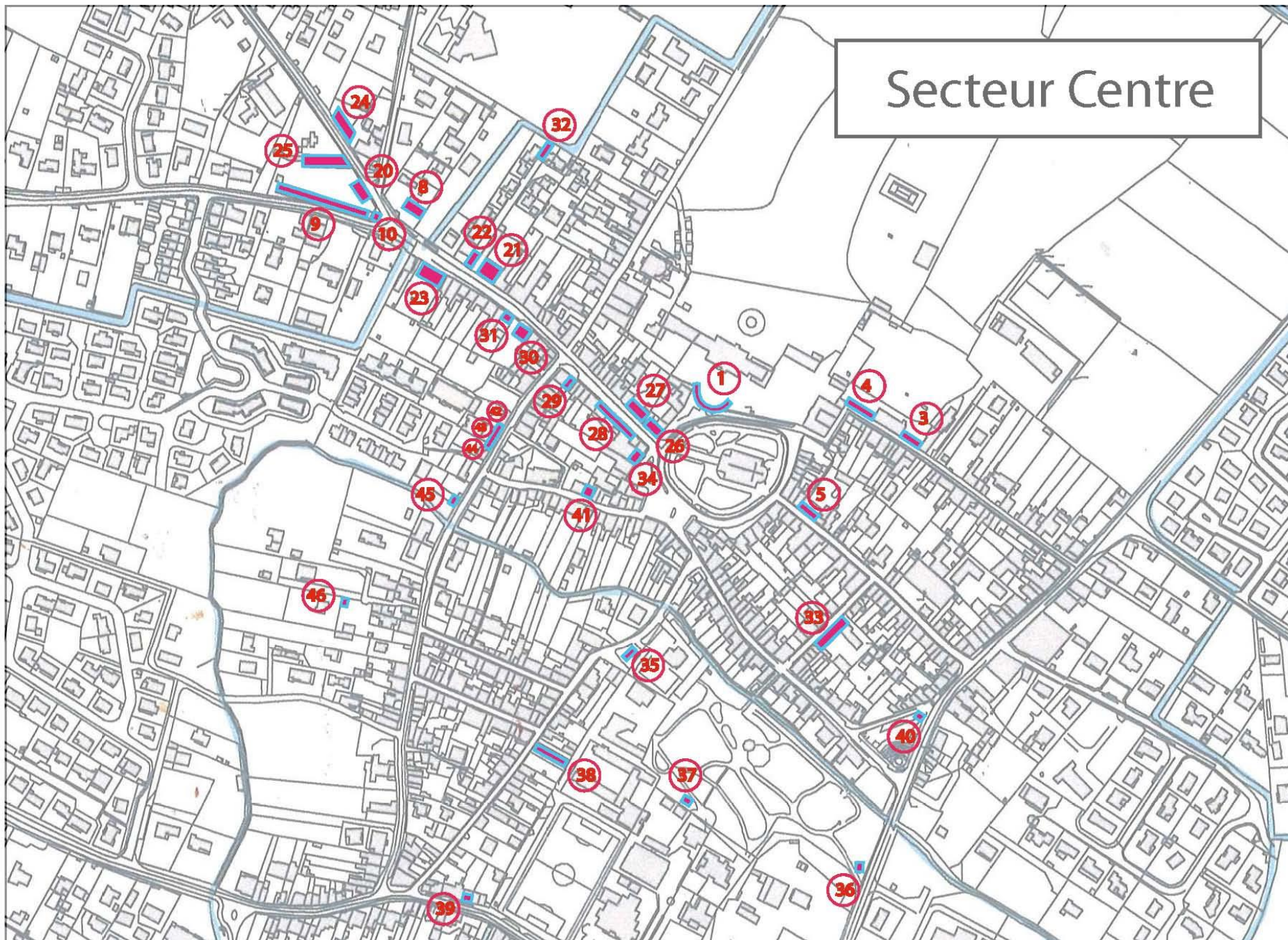
N° photo	Description du bâti	Réf. cadastrale	Adresse	Photos
41	Ancienne école Façade Propriété privée	AN n°87	11 rue Forgues	
42	Porche Porche en brique et modénatures Propriété privée	AN n°33	15 rue Cazeneuve	
43	Maison particulière Façade Propriété privée	AN n°34	17 rue Cazeneuve	
44	Portail Piliers, grille Propriété privée	AN n°34	17 rue Cazeneuve	
45	Dépendance Pilastre Propriété privée	AN n°41	Entre le 21 et 23 de la rue Cazeneuve	

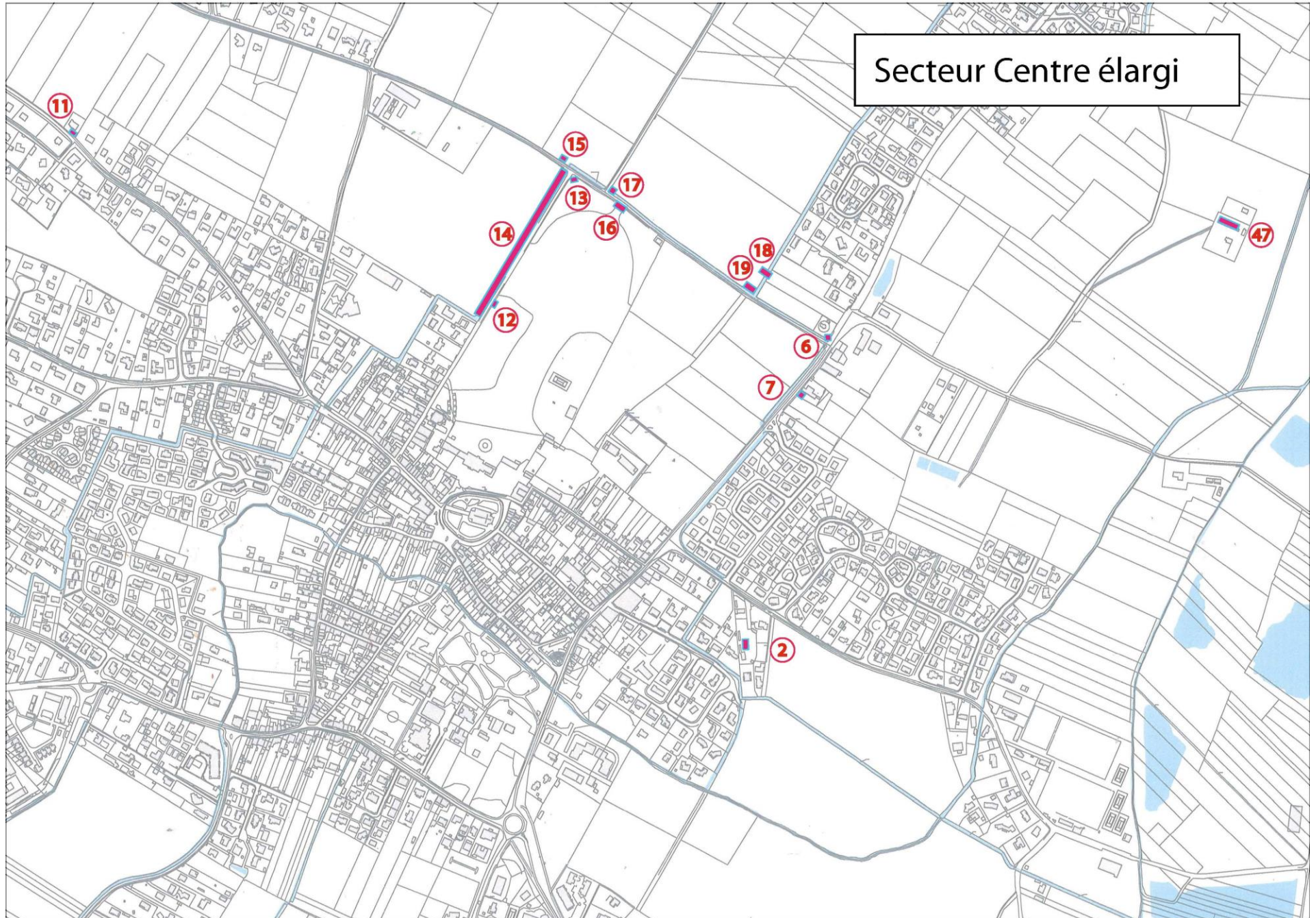
N° photo	Description du bâti	Réf. cadastrale	Adresse	Photos
46	Pigeonnier Appareillage de briques crues Propriété privée	AN n°475	2 impasse Cazeneuve	
47	Habitat rural traditionnel Façade et plan d'ensemble Propriété privée	AB n°299	830 chemin de Brouquère	
48	Habitat rural traditionnel Façade et plan d'ensemble Propriété privée	A n°1648	route d'Ox Cartan	
49	Habitat rural traditionnel Façade et plan d'ensemble Propriété privée	D n°1039	La Poumarède	
50	Habitat rural traditionnel Façade et plan d'ensemble Propriété privée	D n°525	La Galiane	

2 - Localisation du patrimoine identifié

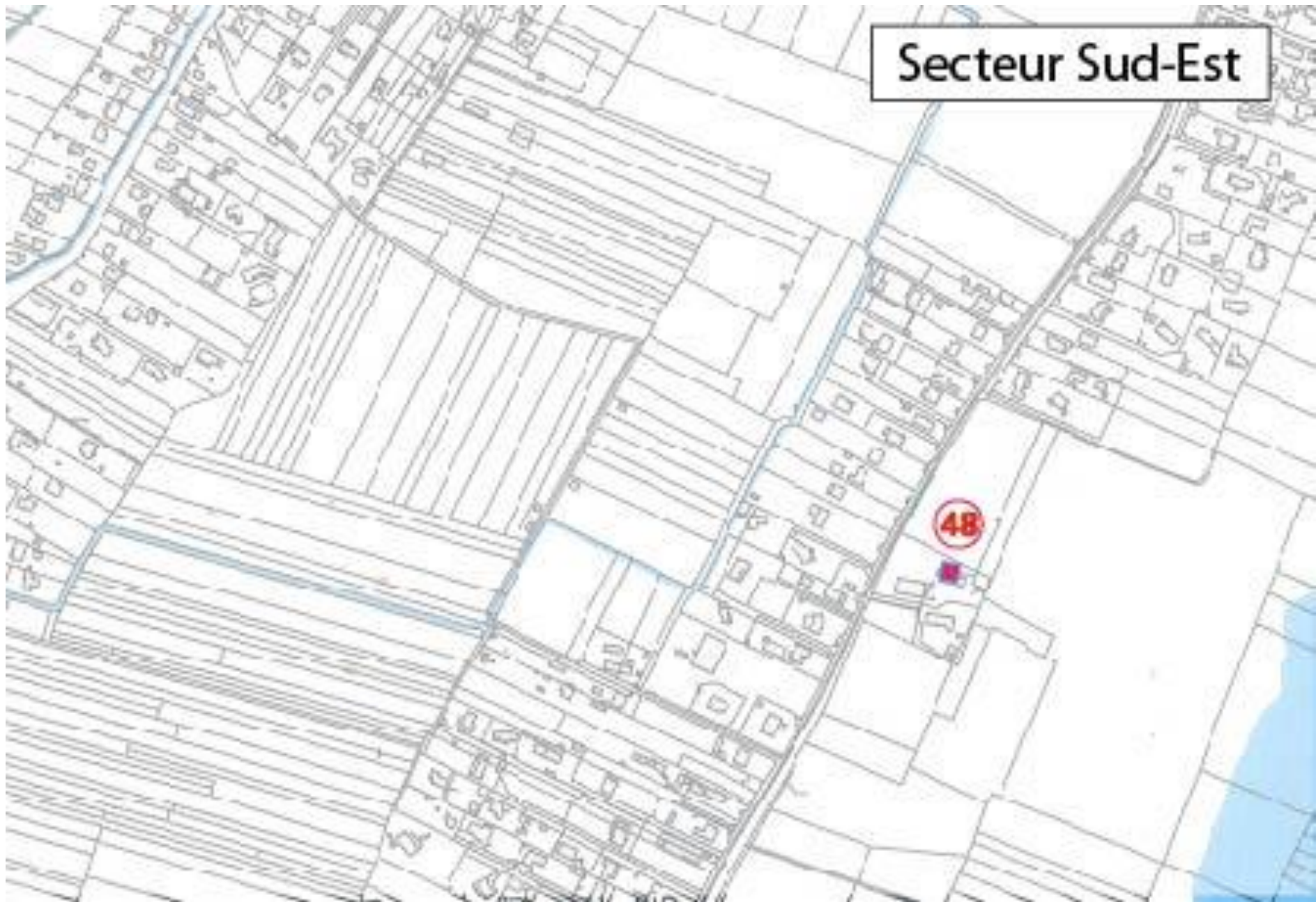
Localisation des secteurs







Secteur Centre élargi



Secteur Sud-Ouest

